


Условные обозначения:



границы территории, в отношении которой осуществляется подготовка проекта планировки



границы зоны планируемого размещения линейного объекта (проектируемая проезжая часть-магистральная улица общегородского значения, регулируемого движения второго класса) (проект.)



границы зоны планируемого размещения линейного объекта (проектируемая проезжая часть-улицы местного значения в районах малоэтажной застройки) (проект.)



границы зоны планируемого размещения линейного объекта (проезд-дублер) (проект.)



границы зоны планируемого размещения линейного объекта (проезды) (проект.)



границы зоны планируемого размещения линейного объекта (ливневая (дождевая) канализация) (проект.)



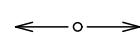
границы зоны планируемого размещения линейного объекта (электрические сети и освещение)



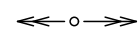
кабель электрических сетей и освещения (проект.)



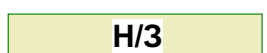
ливневая канализация (проект.)



ЛЭП по опорам (сущ.)



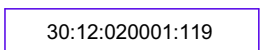
высоковольтная ЛЭП по опорам (сущ.)



границы существующих земельных участков (части земельных участков) учтенных в ЕГРН, в границах территории, в отношении которой осуществляется подготовка проекта планировки не подлежащие изъятию, форма собственности- сведения о зарегистрированных правах отсутствуют




границы существующих земельных участков (части земельных участков) учтенных в ЕГРН, в границах территории, в отношении которой осуществляется подготовка проекта планировки не подлежащие изъятию, форма собственности- собственность



кадастровый номер существующих земельных участков, учтенных в Едином государственном реестре недвижимости



границы кадастрового квартала



границы существующих ОКС, учтённых в соответствии с требованиями действующего законодательства РФ



границы существующих земельных участков (части земельных участков) учтенных в ЕГРН, в границах территории, в отношении которой осуществляется подготовка проекта планировки не подлежащие изъятию, форма собственности- аренда



границы существующих земельных участков (части земельных участков) учтенных в ЕГРН, в границах территории, в отношении которой осуществляется подготовка проекта планировки подлежащие изъятию, форма собственности- сведения о зарегистрированных правах отсутствуют

Примечание:
Согласно Земельному кодексу, категория земель (в границах территории, в отношении которой осуществляется подготовка проекта планировки) - земли населенных пунктов.

							ПП-3-2				
							Проект планировки территории для строительства линейного объекта от Аксарайского шоссе до проезда Стенной и магистральной улицы общегородского значения регулируемого движения второго класса (Кириллинская магистраль-1) в Ленинском районе г. Астрахани				
Изм.	Копуч.	Лист	№ док.	Подп.	Дата		Материалы по обоснованию проекта планировки территории		Стадия	Лист	Листов
И.о. Директора	Крымская Я.З.						Графическая часть		пп	2	8
Зам. директора	Шарапов Н.А.										
Зам.нач. отдела	Суслова В.Г.						Схема использования территории в период подготовки проекта планировки М 1:2000		МБУ г. Астрахани "Архитектура"		